

Monnikenweg 23, de Munniken hoeve

Eerdere adresseringen: Huis no 129 -Huizing wijk B no 10 – wijk B no 13 – wijk B no 14 - Monnikenweg 2 – Monnikenweg 21 / Monnikenweg 23 (1966 bouw bungalow op erf: Monnikenweg 21)



Ca 1830, Kadaster Pijnacker sectie B blad 3, uitsnede boerderijen 'de Hoogt

De Klapwijkseweg ligt horizontaal onder de afbeelding

Van links naar rechts:

B429 Munniken hoeve

B625 boerderij 'Hageveld'

B618 boerderij 'Kerkzicht'

B608 boerderij 'Bijdorp'

(de laatste drie nog bestaand)





jaar 1926 Schilderijen J. Verheul
Bijchrift: "In het Hoogsche Blok bij de Klapwijkseweg, Pijnacker. April 1926
Eigenaar/ bewoner: J.L. Verburg" (=Johannes Laurentius (Laurencius) Verburg)



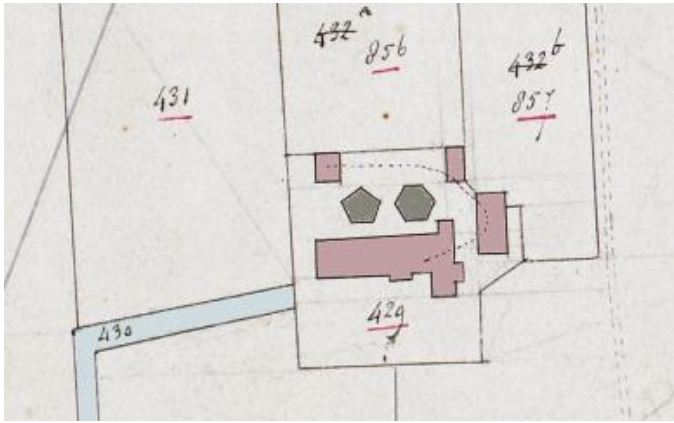
Monnikenweg 23 westzijde, vanaf RK kerktoeren (uitsnede)
(nb vergelijk met schilderij Verheul): voorhuis gesloopt

Eigenaren volgens het kadaster en akten

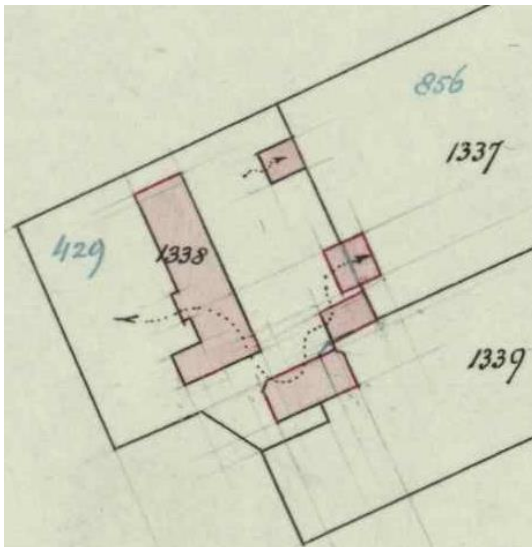
Monnikenweg 23, perceel B429 – Van Winden – Verburg – Van Schie						
	perceel		eigenaar			
datum en wijziging	perceelnr	omschrijving	artnr		beroep	woonpl
1579				Dirck Jan Gijssen		
1628				Jan Adriansz Heinsbroeck		
1635				Pieter Jansz Heinsbroek 1658 erfgenamen Pieter Jansz Heinsbroek		
1693		wooning en landen groot omtrent 42 mergen		Carel Dispondstein (akte notaris Adriaen Hoppesteijn van Leeuwen, Delft 1707-03)	Staten van Holland en Westvriesland	
1707 -03 Veiling		huis bijhuis schuren borgen boomgaarden 42 morgen land op de Hoogt,		Sophia van Tol weduwe van Adriaan van Overveld ----- zoon Dirk Adriaan van Overveld (Giftboek 12 mei 1779)		
1779-05 Verkoop:		huijsmans woning met 41 morgen land		Simon van Winden x Aaltje Corse Verheul (opdrachtbrief dd 12 mei 1779 RA) (akte veiling okt 1778 RA) (Giftboek 12 mei 1779 RA)		
1822-04 Verkoop:		bouwmanswoning, erf, schuren, borgen, boomgaard op t Hoogt no 126 b, met 21 morgen land	229(17)	Willem Simonse van Winden (akte 24-4-1822 Reijtenbagh Pijnacker)	bouwman	P.
1843-12 Verkoop:	B429	huis&erf	366(13)	Alida v. Winden en Consorten Mej. Cornelia van Winden (dochters van Willem Simon van Winden) (akte 1843 no 95 Zoetermeer verkoop)	-	P.
1875-09 Verkoop:	B429	huis schuren en erf	623(11)	Het Parochiaal Armenbestuur der R.C. gemeente Pijnacker (akte 14-09-1875 not. B. van Berkel)		Oostlaan 38
dj 1907 Stichting	B429	huis schuren en erf	623(36)	idem		
dj 1907 Stichting:	B429	huis schuren en erf	623(38)	idem		
dj 1925 Stichting:	B1338	huis schuren stal en erf	623(42)	idem		
1954 wijziging:	B1338	2 huizen, schuren stal en erf	623(42) Reeks 3	Parochiële Charitas Instelling (naamswijziging)		Oostlaan 38
dj 1962 Verkoop enz.:	B1613	warenhuizen, kassen, schuren weg, tuin	623(81)	idem		
	B1612	2 huizen schuur en erf	2391(14) (15)	Petrus van Schie geb. 2-6-1894 x Elisabeth Adriana Kuijpers	tuinder/vee houder	P.
1964 Verkoop:	B1688	2 huizen stal erf garages	4439(2) 4192(3)	Petrus Franciscus van Schie	tuinder	Monnikenweg 23
1971 meting	B1954	huis schuur erf garages kas tuin	4439(4)	idem	tuinder	Monnikenweg 23
	B1954 BP ged	huis schuur erf garages kas tuin	R4 4439(4)	Petrus Franciscus van Schie iggm Martina Alida van der Kleij	tuinder	Monnikenweg 23
1983 Inbreng	B2575	huis erf	4439(9)	idem		
	B2576	tuin	9122(5)	v.o.f. Orchideeën van Schie mede-eigenaren: Hendricus Petrus Maria van Schie 29-1-1962 Petrus Franciscus van Schie 3-2-1929 Wilhelmus Petrus Cornelis van Winden 18-3-1955 iggm Elisabeth Johanna Maria van Schie		Monnikenweg 23 Zuiderstraat 19
1988 Verkoop enz. B2575	B2738	huis, tuin	10066(4)	Hendricus Petrus Maria van Schie 29-1-1962 ohvwm Stella Maria Theodora Menting	tuinder	Monnikenweg 23
	B2733	tuin	10066(3)	idem		

Nb. dj betekent dienstjaar: werkelijk jaar kan 1 of 2 jaar eerder zijn.

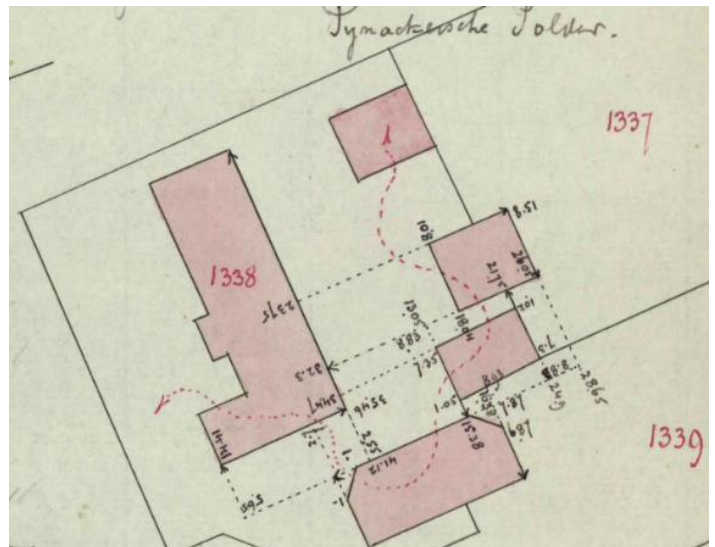
Kadastrale kaarten en veldwerken: wijzigingen perceel:



ca 1830 oorspronkelijke kaart: C429



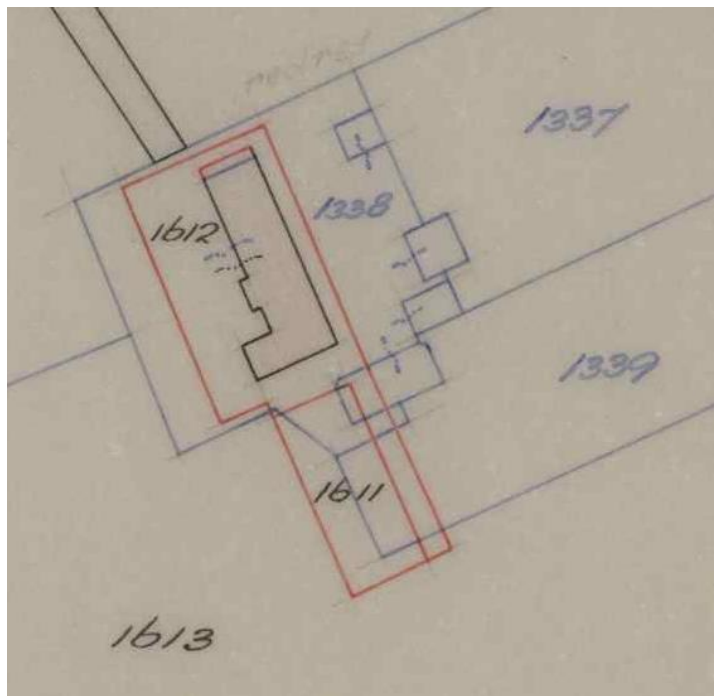
Hulpkaart dj 1907: stichting schuur C429 -> C1338



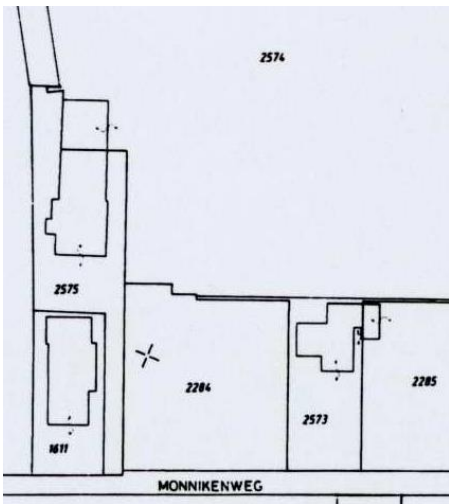
Veldwerk dj 1907



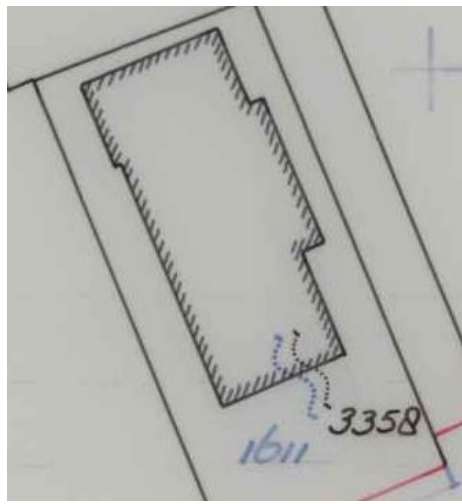
1962 Sloop bijgebouwen C1320 -> C1612



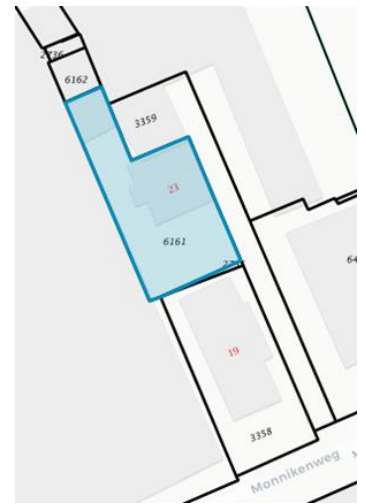
1964 Splitsing: B1612 -> B1687 en B1688



1986



jaar 1991 Monnikenweg 19:
B6161 Monnikenweg 23



2017: huidig perceelnummer
B1611 -> B3358



jaar 1712 kaart Nikol. en Jac. Kruikius "Munnicke Woning" (kaarten samengevoegd)
nb. de boerderijen ('Kerkzicht' en 'Bijdorpe'), zichtbaar bij 'de Hoogh', zijn beschreven in andere documenten



kaart uit 1611 Floris Balthasarsz, kaart van Delfland – detail – betreffende boerderij is hier niet ingetekend
nb. er zijn op deze kaart helemaal geen gebouwen in het buitengebied weergegeven?

Herkomst naam 'munnicke-woning' hypotheses:

Hypothese 1. Kruisbroeders

Volgens de bundel Charters, in het bezit van de RK Kerk in Pijnacker, bezaten de "Cruysebroeders van Schiedam" land aan de Clapwijkseweg (vermeld in charters 1551- 1552). De Kruisbroeders bezaten een klooster (1443- 1572).in Schiedam. Wellicht is de naam "*Munnicke Woning*" hierop gebaseerd.

-

Hypothese 2. Koningsvelt

Boek 'Vier eeuwen klapwijk': cloosterland van het convent van Coningsvelt
akte 20.04.1677 overleden te Pijnacker 'Mees Pieters Clapwijck'.

akte 18.08.1677 landerijen en woningen:

Specificatie van de woning ende landerijen bij Mees Pieterse sa. overleden aan de Clapwijksewegh in den ambagte van Pijnaker. In Pijnacker:

"eerste de woning als hujs, schuij, barge, boomgaert, bepootinge ende beplantinge met omtrent veertigh margen, soo weij als hoijlant, gelegen aen den campen waer op de voorn. Mees Pieterse za. in sijn leven heeft gewoont, streckende van de Clapwijksewegh aff, tegen den eigendom van Jan Gerritse Clapwijck ende de koj van de stadt Delft ende de Meer toe, ten noorden de voorz. Jan Gerritse Clapwijck ende ten suijden de boedel selve, sijnde vrij en onbelast, etc.

nogh omtrent vier margen hoijlant, streckende van de Clapwijksewegh tot in de Hoogse Watering, belent ten suijden d'erffgenamen van za. Jan Gerrits Clapwijck met eijge ende Dirk van der HOOGH met bruijckwaer, sijnde

cloosterlant gecomen van 't convent van Coningsvelt, buiten Delft, enz.

nogh omtrent tien hondert hoijlant, streckende van de Hoogse watering tot den eigendom van Jan Gerritse Clapwijck toe, belent ten suijden ende ten noorden de armen tot Pijnaker, de erfgenamen van Ariaentje Pieters ende Magteld Pieters, selve sijnde vrij en onbelast, etc."

-

Hypothese 3. Monnikengeld

In Berkel, ook op de landen langs de Klapwijkseweg bij de Strikkade, werd het zogenaamde '*monnikengeld*' geheven (kohier van het Monnikengeld van Berkel 1591-1598, maar ook akte 1821 Klapwijkseweg 105, nu pannenkoekenrestaurant). De aanleiding tot het monnikengeld is een akte van 7-2-1399 waarbij ambachtsheer Arent, heer van Egmond en IJsselstein, 100 Engelse nobelen jaarlijks schenkt aan het door hem gestichte klooster Sint Barbara te IJsselstein (levensonderhoud van 10 monniken). Deze 100 nobelen moeten komen uit de erfhuren te Berkel.

Hypothese 4. onderzoek Krebbers naar familie Heinsbroek en Braack (brief april/mei 1994 aan Gordijn)

"In bepaalde gevallen duikt de naam Monick op bij leden van de Braack-familie en een enkele keer een verwijzing naar de naam Hensbroeck. Ik denk, dat de naam Monick misschien te maken heeft 'met een religieuze beweging, die Willem Huijgensz in Berkel heeft opgezet. De naam Monick is wellicht "monnik" en werd mogelijk gebruikt om de relatie van de parochiaan met de geestelijke stroming aan te duiden.

De naam Monick wordt ook gebruikt voor aanduiding van de families Quack en Langelaan. Nu is het een feit, dat de boerderij waarop de Hensbroecken gevestigd waren een vervanging was van een oudere boerderij, die eigenlijk al dusdanig bouwvallig was, dat men een nieuwe boerderij, iets ten oosten van de oude boerderij Witsenburch, bouwde. Dit gebeurde op de Hoogh in de buurtschap Clapwijck. De twee gebroeders hebben in hun vrijwel solitaire staat, slechts Jacob schijnt getrouwd geweest te zijn, maar geen kinderen nagelaten, en hun betrokkenheid bij de ondergedoken Katholieke Kerk de reuk van een soort monnikschap gekregen.

Dat de boerderij de naam Monnikenwoning kreeg, zal U niet vreemd in de oren klinken. Cruquius vermeldt in 1711 op zijn kaart van Delfland deze naam reeds. ca. 50 jaar na de dood van de broers is het dus al een begrip.

Bij het 2de huwelijk van Neeltje Jans Quack met Pieter Cornelisz Langelaan op 15-10-1652 te Pijnacker: RA Pijnacker 1652/1693 DTB 16A. vindt U de vermelding, dat beide partijen op de Hoogh woonden. Ongetwijfeld op de monnikenwoning.

Dan Pieter Jansz Hensbroeck: deze was ongetwijfeld een van de twee broers Jacob en Pieter Jansz Hensbroeck, die op de latere Monnikenwoning op de Hoogh woonden."


(deel) Hypothese 5. Munnicke kade

Op de kaart van Delfland van Kruikius (1712) en de kaart van Cornelis Koster 1750 wordt een deel van de kade (de huidige weg Strikkade) "Munnicke Kade" genoemd. (zie onderstaande kaart). Ook in akten wordt de naam Munnicke Kade genoemd. De boerderij heeft een voetpad naar de Munnicke kade. Aannemelijk is de boerderij naar deze "Munnicke Kade" vernoemd of andersom?.

nb. De beweringen dat in Pijnacker een klooster aanwezig is geweest moeten onzin genoemd worden: er is geen enkele vermelding van een klooster in Pijnacker in archieven aangetroffen, terwijl kloosters juist uitmuntend waren in het vastleggen en bewaren van gegevens.



kaart Cornelis Koster, Hoogheemraadschap van Delfland 1750 – 1751 Rijksmuseum Amsterdam
 'voet pat' naar boerderij



de woning van Dirck Jan Gijssen (bron Krebbers, Kaartenboek weeshuis Delft, juli 1579)

Transportakten / Notariële akten (samenvattingen transcripties):

betreffende Monnikenweg 23 (Munnicke woning)

brief A.A. Krebbers aan Heinsbroek dd 30 maart 1994:

kerkrekeningen: smalrente

1628 betaling smalrente door Jan Adriansz Heinsbroeck

1630 betaling smalrente door Jacob Jansz van Hensbroeck

1635 Pieter Jansz Heinsbroek

1658 erfgenamen Pieter Jansz Heinsbroek

vanaf 1693 Carel Dispontijn betaalt de smalrente.

1707-03 folio 59 notaris Adriaen Hoppesteijn van Leeuwen, Delft

publieke veiling <https://hdl.handle.net/21.12115/NL-DtAD17410519>

verkoper: Carel Dispondtejn

koper: Sophia van Tol

Eerstelijk een wooning en landen groot omtrent 42 mergen weij als hoij sijnde kleij landen daar onder omtrent ses mergen teel land met sijn huijs, schuij, barge, boomgaerde en verdere beplantinge daar op staande wer sien ? met een paarde en koestal vam tussen de veertigh en vijftigh beesten en wat verders daar aan aart en nagelvast is, den eigenaar en niet den huijder toebehoorende, gelegen in den anbagte van pijnacker van outs genaamt het Hoogh, sijnde vrij patrimonieel goet, uitgezonderd drie morgen waer van de oude brieven geen mentie oomen? te maeken, niets daarop staande als den Heer sijn regt, havergelt en erfhuijr nevens alle diergelijke buijrlanden uitgesonderd alleen met de last van vier stoop olij jaarlijks geredimeert werden ten behoeven van de kerk tot pijnaker met twee gl jaarlijks, die de cooper tot sijne laste sal moeten neemen met den aanvang van dit lopende jaar 1707.

De cooper zal moeten presteren sodanig huijz als Klaas Dirckz Vermeer meerderjarige jongman en Stijntie Dirckz Vermeer, meerderjarige dogter.

1716-02-27 folio 57, notaris Cornelis van der Sleyden, huurcedulle

Sophia van Toll (verhuurder)

Adriaen van Overveld (geregistreerde)

Thomas Cornelis van der Burgh (huurder)

Pijnacker, Op en omtrent de Hoogt, huis bijhuis schuren bargaen boomgaerden 42 morgen land

<https://hdl.handle.net/21.12115/NL-DtAD17283833>

1733 Gaarboek der Verponding:

Sophia van Tol - No 173 bouwhuis f. 2:10:-

1777 – 1798 Gaarboek der Verpondingen

1777 en 1778 Simon van Winden f 3:- (tussen Rodenburg en wed Groenewegen)

1779 t/m 1794 Simon van Winden f 4:- (tussen Braak en Rodenburg)

1795 t/m 1798 Simon van Winden f 5:- (tussen Braak en vd Spek)

1803 Verponding:

Simon van Winden No 173 een huis f 2:10:-

41 morgen land totaal met huis: f 218:2:8 1804 t/m 1806 betaald

1778, 30 oktober Generale en Particuliere Conditien en Voorwaarden van Een Huysmanswoning met 41 Mergen van de heer Mr. Adriaan van Overvelt

verkoper: Adriaan van Overvelt

koper: Simon van Winden

- Een hegte, sterke en weldoortimmerde bouwmans woning, schuuren, bargaen, erf, boomgaard en geboomte, et 21 morgen land, staande en gelegen binnen de Ambagte van Pijnacker op de Hoogt, belent ten zuiden de volgende partij van 5 mergen en de naarvolgende windaas kamp, ten noorden Paulus Kerkhoff, strekkende de Laan camp of het Laanstuk van dien oost op uit de Clapwijkse watering tenin de Hoogse watering, en de overige partijen van deze 21 mergen land, strekkende uit de voornoemde Hoogse watering oost op tot Paulus Kerkhoff en voorts over de Strikkade tot de Strikkadesloot toe.

Zijnde de voornoemde woning en landen mistgaders de volgende partijen lands **verhuurd** aan Simon Willems van Winden ten respecte van de landen tot aan 22 februari, en de Huijzing tot ultimo april 1779, volgen huurcedulle daarvan zijnde, in dato 23 junij 1772 tot welke expriatie den heer vervijlder de bedongen huurpenningen aan zig behouwd en na welkers expiratie de koper of koopers de voornoemde woning en landen eerst zullen hebben en aanvaarden.

Den cooper werd bekend gemaakt dat den tegenwoordige huurder volgens gemelde huurcedulle verplicht is ten minste tot voor 40 beesten mest op de woning te moeten laten lggen bij de voorz expiratie van zij huur zonder eenige van dezelve elders te mogen vervoeren.

Doende de voornoemde 21 mergen en de volgende partijen Lands in de ordinaris en en extraord? is verpnd 41 mergen, dog zijnde volgens meetinge groot circa 42 Mergen

opgetrokken Leendert Tetteroo te Delft fl 13530,- Ogehouden

7 november 1778 ter secretarije van Pijnacker de heer A.N. van Overvelt, als mondeling ..? hebbende van de vader den vervijlder in deze verklarend de voornoemde woning met 41 Mergen te hebben vercocht aan **Simon van Winden**, om en voor de somma van 17000 gulden.

Compareerden wijders mede Pieter van der Valk en Cornelis van Winden de welke verklaarden hun te stellen tot borgen.

opm: "12 mei 1779 de opdrachten gedaan alsmede opdrachten geschreven en uitgegeven"

Nog begeerd de voornoemde heer Mr. Adriaan van Overvelt te doen veijlen omme te vercoopen:

- een partije land in Vlieland groot 5 mergen
- een partije land in Voor-Catwijk groot 2 mergen
- een partije land vanouds genaamd de 'Windaas' groot 3 mergen
- een partije land gelegeengen als vooren vanouds genaamd 'de Staart' groot 2 mergen
- een partije land gelegeen als vooren groot 3 mergen
- een partije land gelegen als vooren groot 5 mergen

Deze partijen zijn met de woning en 21 mergen geveijld.

<https://www.familysearch.org/records/images/image-details?page=2&place=1821892&rmsId=TH-7771-104311-11511-12&imageIndex=367&singleView=true>

1779, 17 maart Opdrachtbrief RA folio 191

Mr. Adriaan Nicolaas van Overveld, secretaris der Stad Schoonhoven, bekenne in het openbaar den 30 oktober 1778 in het regthujs alhier is geveijld en vercocht, ten behoeve van Simon van Winden onze inwoonder, een hegt sterke en weldoortimmerde bouwmanwoning, schuuren, bargaen, erff, boomgaard, geboomte met 21 mergen land etc.

Belend ten zijdende volgende partij van 5 mergen, ende naarvolgende Windaas Camp, ten noorden de heer Mr. P.E. Witteboll, strekkende van de Laancamp oef het Laanstuk vandienn oostop uijt de Clapwijkse watering en de overige partijen van deze 21 mergen land strekkende uijt de voornoemde Hoogse watering oost op tot de heer Mr. P.E. Witteboll en voorts over de Strikkade tot de Strikkadesloot toe.

etc. nog diverse partijen land (zie boven) alles tesamen 41 morgen lands, somma 6000 gulden contant en hypotheek van 11000 gulden.

1779, 12 mei Schuldcastingbrief folio 193 verso

Simon van Winden, wonende alhier, als principaal en Pieter van der Valk de oudste en Cornelis van Winden mede onze inwoonders als borgen erkennen schuldig te wezen aan Mr. Adriaan Nicolaas van Overveld, de somme van 11000 gulden.

1780, 30 mej doorhaling: Secretaris van Pijnacker royering lening.

1779, 12 mei, Gifftboek 1747-1787 deel 44 Rechterlijk Archief

Op huijden den 12de Meij 1779 heeft gifte gewonnen de heer Dirk Adriaan van Overveld, nagelaten zoon van vrouw Sophia van Tol, weduwe wijlen de heer Adriaan van Overveld en wedergifte gewonnen ten der gevooz ?. De weledele heer Mr. Ad. van Overveld, nagelaten zoon en erfgenaam van welgem. vrouwe Sophia van Tol.

Van een Huijsmans woning met 41 mergen land gelegeen binnen den ambage van Pijnacker op de Hoogt, waarvan ten dage voornoemd weder gifte gewonnen heeft Simon van Winden welke voornoemde giften den Schout, in presentie van Gezworens heeft gegund en gegeven als regt is,

Actum Datum utz? ? Post Brandts - Martinus de Heer - Joris van Schagen (schout en gezworenen)

1822, 24 april, akte 663, notaris Christiaan Reijtenbagh scan 118

verkoper: Simon van Winden, particulier te Pijnacker

Koper: Willem Simonszoon van Winden, bouwman te Pijnacker

– bouwmanwoning met deszelfs schuren, bargaen, erf, boomgaard en geboomte gelegen op t Hoogt te Pijnacker, gequoteerd no 126, met 21 morgen land bij en aan deze woning. Belend ten zuiden de volgende partijen van 5 morgen en het stuk de 'Windaaskamp", ten noorden vrouwe Johanna Deel, weduwe van Juijnbol, strekkende van de Laankamp of het Laanstuk oost op uit de Clapwijkse watering en de overige partijen uit de Hoogse watering, oost op tot voormelde vrouwe Johanna Deel weduwe Juijnbol, en voorts over de Strekkade tot de Strekkadesloot toe.

- (diverse partijen land)

Welke vaste goederen de verkoper zijn op- en aangekomen bij brieven van opdracht dd 12 mei 1779 voor Schout en gezworens ten zijne behoefte gepasseerd en als erfgename van zijn huisvrouw Aaltje Corse Verheul overeenkomstig het testament voor notaris Mr. Cornelis de Man te Delft gepasseerd op 3 februari 1763.

Voor een somma van 15000 gulden Nederlands.

1843-12 Akte van koop notaris Isaac Molenaar Corneliszoon Zoetermeer

Verkoper: Willem Simonszoon van Winden, bouwman, wonende te Pijnacker

Koopsters: zusters Alida van Winden en Cornelia van Winden minderjarig, ongehuwd en zonder beroep, mede te Pijnacker woonachtig aan de Oostlaan wijk B no 37:

No 1 t/m 7 - Een bouwmanwoning getekend no 126 met deszelfs schuren, barge, erf. boomgaard en geboomte, staande en gelegen op het Hoog te Pijnacker, met enige partijen land, bij en aan deszelve woning van ouds bekend voor 17 bunders, 28 roeden, 32 ellen, belend ten zuiden de eerstvolgende partij en het stuk windaaskamp, ten noorden vrouwe Johanna Deel weduwe den heer Juinbol, strekkende van de laankamp op het laanstuk oostop uit de Klapwijkse watering.

etc diverse partijen land (**B429 = Monnikenweg 23**):

B88, B90, B391a, B391b, B409, B410, B414, B424, B425, B426, B427, B428, **B429**, B430, B431, B432a, B432b, B433, B435, B436, B437, B441, B647, B648, B649, B683 te samen groot 35 bunders 1 roede 76 ellen.

No 8. - Een huis met wagenschuur daarnevens en erve, mitsgaders tuin met koepel daarachter, staande en gelegen aan de Oostlaan te Pijnacker, getekend wijk B no 37, belend ten oosten de erven Jacob van der Wal en ten westen Arie van der Kaaden, strekkende voor van de straat tot achter aan de gemene Scheibuursloot, op kadaster bekend C139 (**Oostlaan 9**), groot 5 roeden, zestig ellen.

Aan verkoper toegekomen:

percelen 1 t/m 7 (het Hoog): bij contract van koop en overdracht 24 april 1822, notaris Christiaan Reijtenbagh te Pijnacker gepasseerd. (zie boven)

perceel 8 (Oostlaan 9): bij publieke veiling en afslag op 10 en 20 oktober 1841 door notaris Willem van der Velden (*PH: verkopers: erfgenamen wijlen PieterKlaaszn van Rijt en wijlen Adriana van Koppen*)

voorwaarde na te komen onderhands huurcontract van de bouwmanwoning en ongeveer 30 bunders van de genoemde landen ten behoeve van Stephanus Verburg, bouwman woonachtig op dezelfde bouwmanwoning, welke 20 oktober 1843 ingegaan. Koop en verkoop voor de somma van 19000 gulden.

1875-09 Eigendomsbewijs van de bouwmanwoning genaamd "De Munniker", met schuren, bargaen, erf, boomgaard en onderscheidene percelen wei- en bouwland in de Pijnackerse polder gemeente Pijnacker 14 september 1875, Bartholomeus van Berkel notaris

verkoopsters: Mejuffrouw Alida van Winden en Cornelia van Winden

kopers: Petrus Janszoon Tettero en Arnoldus van Winden resp presidenten en secretaris Parochiaal Armbestuur der Roomsche Katholieke Kerk van Pijnacker

- Eene bouwmanwoning genaamd de 'Munniker Woning' getekend nummer 126 met schuren, bargaen, erf, boomgaard en geboomte en onderscheidene perceelen wei- en bouwland (8 hectare en zeventig are), watering en boschhakhout alles te zamen groot dertig hectare en zevententachtig aren. Pijnacker polder, kadastraal bekend onder sectie B, nummers 409, 410, 414, 424, 425, 426, 427, 428, **429**, 430, 431, 433, 434, 435, 436, 437, 441, 647, 648, 649, 683, 852, 853, 856 en 857. Prijs 45000 gulden.

Verkoopsters zijn in eigendom gekomen bij koopcontract van 5 december 1843, notaris Isaac Molenaar Corneliszoon te Pijnacker. (zie boven)

Notulenboek pastoor Vlaanderen, Katholieke armbestuur Pijnacker

Augustus 1874

In deze vergadering deelde de weleerwaarde heer pastoor aan de leden die allen tegenwoordig waren, mede dat de beide zusters Alida en Cornelia van Winden alhier woonachtig het aanbod deden om een hechte en sterke bouwmanwoning met een en veertig morgen land in eigendom over te dragen aan het RK Parochiaal Armbestuur alhier tegen de prijs van duizend gulden het morgen, onder voorwaarden:

1. dat zo lang beiden leven, zij het beheer en vruchtgebruik behouden en alle lasten dragen.
2. dat een jaar na beiden overlijden f 28.000 moeten uitgekeerd worden en f13.000,- blijven staan, waarvan de interest tegen 4 percent berekend, dienen moet als volgt:
f 364,- in het jaar voor de RK Parochiale school en
f 156,- in het jaar tot onderwijs van behoeftige meisjes in het naaijen zover in dezen Parochiezusters zijn, en anders, zoo er geen zusters zijn, tot versterking van behoeftige zieken.
3. dat het armbestuur nooit iets van het land mag verkopen,
4. dat de woning met het land verhuurd moet worden aan Joannes Verburg, of bij diens overlijden aan zijne huisvrouw Maria van Schie, of bij haar overlijden, aan één hunner kinderen en dat het Bestuur geen hogere renten zal mogen heffen dan het zelf geeft.
5. dat de overdracht geschieden zal in Januari 1875, ter bestrijding van welker kosten gezegde zusters de som van vier duizend gulden schenken.

Met algemene stemmen werd dit aanbod dankbaar aangenomen, behoudens de nadere goedkeuring van Zn wl Bisschop, welke zal worden aangevraagd.

Gezien G.W. v. Oot De Leur ??
20 Oct 1874

P.J.F. Tetteroo President

nb.

Dr. Th. P. van Zijl SVD (pater van Zijl) publiceerte op 8 augustus 1969 transcripties/beschrijvingen (Regesten) van Charters uit het kerkarchief St. Johannes de Doper, Pijnacker (gepubliceerd in 'Ons Voorgeslacht')

Deze charters betreffen de periode 1551 – 1633 en betreffen overdrachtsbrieven van land 'Opd e Hoog' / Klapwijkseweg. Deze charters zijn meegekomen naar het kerkarchief bij de overdracht van de 'Munnikenwoning' en bijbehorende landen van Willem Simonz van Winden aan zijn dochters Alida en Cornelia van Winden in 1843.

Het is niet onlogisch dat de overdrachtsbrieven dezelfde boerderij (cq voorgangers van de boerderij) en landerijen betreffen. Als dit het geval is dan is een lijst van mogelijke eigenaren beschikbaar:

Fragmenten uit de publicatie Van Zijl:

Frappant is dat met deze eigendommen een aantal oude documenten meekwamen die meerdere eeuwen door van bezitter op bezitter zijn overgegaan. Zodoende zijn we nu in staat van enkele stukken land in de gemeente

Pijnacker na te gaan wie de bezitters waren van 1551 tot 1633. De bezitters woonden niet noodzakelijk in Pijnacker. De documenten zijn charters, d.i. officiële overdrachtsbrieven of bewijsstukken bezegeld door Schout en Gezworenen van Pijnacker. Hoewel de meeste zegels, gemaakt van groene of bruine was. veel geleden hebben zijn de familie wapens en soms teksten daarop betrekking goed herkenbaar. De charters zijn allen van perkament.

1551 verkoper Claes Pieterszn, koper Anthonis Corneliszn, 4 margen land op de Hoog
 1552 verkoper erfgenamen van Neeltgen Willemsdr van Dyck, koper Claes Pieterszn, 14 hond land, gelegen op de Hoog.
 1553 verkoper Claes Pieterszn, koper Anthonis Corneliszn de gehele 14 hond land, borg zijn woning waarop hij nu woont, groot 2 hont land met schuren, bargaen en bomen, op de Hoog.
 Achterzijde charter: de woning van Claes Pietersz. is niet groter dan 2 hont lands en is door Jan Jansz. Potter gemeten in 1544.

NB, wellicht is de kaart van Potter van deze boerderij nog naspeurbaar?

- 1) Op kaart no. 15 (andere bron kaart no 42) van het Kaartenboek van het Gasthuis, te Delft, aanwezig in het Gemeente Archief te Delft, getekend door Jan Jansz Potter, landmeter, te Delft, in de jaren 1576/1579.
- 2) Kaartenboek Weeshuis te Delft, kaart 12a juli 1578 waarop expliciet de woning van Dirck Jan Gijssen is aangemerkt

1555 verkoper Jacob Adriaenszn die Grande, koper Claes Pieterszn., 14 hont land op de Hoog

1557 verkoper Claes Pieterszn, wonende op de Hoog, koper Anthonis Corneliszn., 14 hont land op de Hoog.

1564 verkoper Anthonis Corneliszn. en MaritgenJostendr. zijn huisvrouw, koper Melchior Gerytszn, 8 morgen en 4 hont land.

etc, etc (vervolg zie document 1551-1633 de Hoogt Monnikenweg charters landerijen Munnikenhoeve Van Zijl.pdf)

Bewoners/pachters: Monnikenweg 2 – Monnikenweg 23 (Munnikenhoeve)

1)	Simon van Winden x Alida (Aaltje) Verheul	
2)	Willem Simonse (Simonz) van Winden (1768 -1847) x (1807 P) Maria Klaasdr. van Rijt	
bron: bevolkingsregister FamilySearch – huis 129 / 10 / 11 kadastraal perceel:		
1850-1861 Klapwijk B, No van het huis 10 (129 doorgehaald)		
3)	ca.1843-	Stephanus Verburg x Pietje (Pieternella) van Oosten
1862-1879 Deel B Huizing 10		
	-1864	a) Stephanus Verburg x Pieternella van Oosten (bouwman)
4)	1864-	b) Johannes Verburg (zoon) (1836-2907) x Maria van Schie (bouwman)
1880-1901 Deel B Huizing no 11 (!)		
		a) Johannes Verburg (1836-1907) x Maria van Schie (1837-1885)
5)		b) Stephanus Verburg (Steef) (zoon)(1861P-1906) wijk B no 13 en B no 14) x x 1) Maria Bernarda van der Meer (overlijdt 1897) x 2) Cornelia van der Meer (ovl 1905) x 3) Maria Klazina van der Valk (ovl 1907)
6)		Johannes Laurentius (Laurencius) Verburg (Hannes) (zoon) (1892Kethel-1959) x (1918) Anna Maria Vieveen (Zoetermeer 1892-?)
7)	1961 Verkoop aan	Petrus van Schie

Carel Disponsteijn (Dispontijn / Disponteijn) (1636-1722), afgetreden procureur, college van heeren gecommiteerde Raden, Heeren Staten van Holland en Westvriesland (verkoop bij veiling maart 1707 aan Sophia van Tol)
<https://hdl.handle.net/21.12115/NL-DtAD17410519>

Sophia van Tol(I) (1662+1718) x 1690 Adriaan van Overvelt (1655Breda- 1703?Den Haag) brouwer in de Ooyevaar te 's-Gravenhage

kinderen: Nicolaas van Overvelt (1691-1717) / Dirk Adrianus van Overveldt (1692 -?) / Jacobus van Overveld
 Nicolaas van Overvelt (1691-1717) x 1712 Sabina van der Beets (1690-1750)

kinderen: Adrianus van Overveldt (1713-1769) / Adriana Sophia van Overveldt (1715-1764) / Johanna Cornelia van Overveldt (1716-1791)

Dirk Adrianus van Overveldt (1692-?) x 1719 Maria Catharina van der Beets (1690-1750) (brouwer in Den Haag_ In oktober 1778 heeft een Adrianus van Overvelt (zoon van Dirk Adrianus van Overvelt?) de boerderij laten veilen en is deze verkocht aan Simon van Winden.

Eigenaren Van Winden:

I. Simon van Winden (1735Delft + 1825Pijn) x 1762Delft of Pijn Alida (Aaltje) Cors Verheul (1731Pijn + 1793Pijn?)

zoon van Willem Arents van Winden x 1719Delft Catharina Korpershoek

dochter van Cors Pieters Verheul x Trijntje Groenwegen

kinderen:

1763 gb Catharina van Winden ovl vóór 1768

1765 Corstiaan Simons van Winden ovl 1812 x 1793 Cornelia Jans Ammerlaan x2) Maria vd Meer

1768 Willem Simonse van Winden ovl 1847 (zie II) x 1807 Maria Klaasdr van Rijt

1768 Catharina van Winden ovl 1859 x 1806 Theodorus (*Dirk Janse*) Ammerlaan

nb. Simon van Winden was getuige in 1814, woonde op het Hoog no 126.

Simon van Winden ovl 1825-07 ten huize van Willem Simonse van Winden op 'het Hoog'

II. Willem(s) Simons(e) (Simonz) van (der) Winden, geb. Pijnacker 1768, ovl. Pijnacker 8 aug 1847,

zoon van Simon van (der) Winden en Aaltje Verheul.

x 1807 Delft Maria Klaasdr van R(e)ijt (haar 2^{de} huwelijk), geb. te Hof van Delft 1767, ovl. te Pijnacker 1821,

dochter van Nicolaus Arijense (Nicolaas/Klaas) van Rijt en Johanna Pietersdr (Jannetje) Ammerlaan.

Maria van Rijt was weduwe van Cornelis Corneliszn Knijn.

Kinderen:

1) 1808-04 gb Alida van (der) Winden, Pijnacker, ovl. te Oostlaan 1885 (ongetrouwd)

2) 1809-08 gb Clasina van (der) Winden Pijnacker

3) 1810-08 gb Catharina (Kaatje) van Winden Pijnacker, ovl. Overgauwseweg 50 (Vrijenban) 1840

1834 Vrijenban Cornelis van Schie, 1811Maas+ 1864Vrijenban

4) 1814-07 gb Cornelia van (der) Winden, op het Hoog no 126.

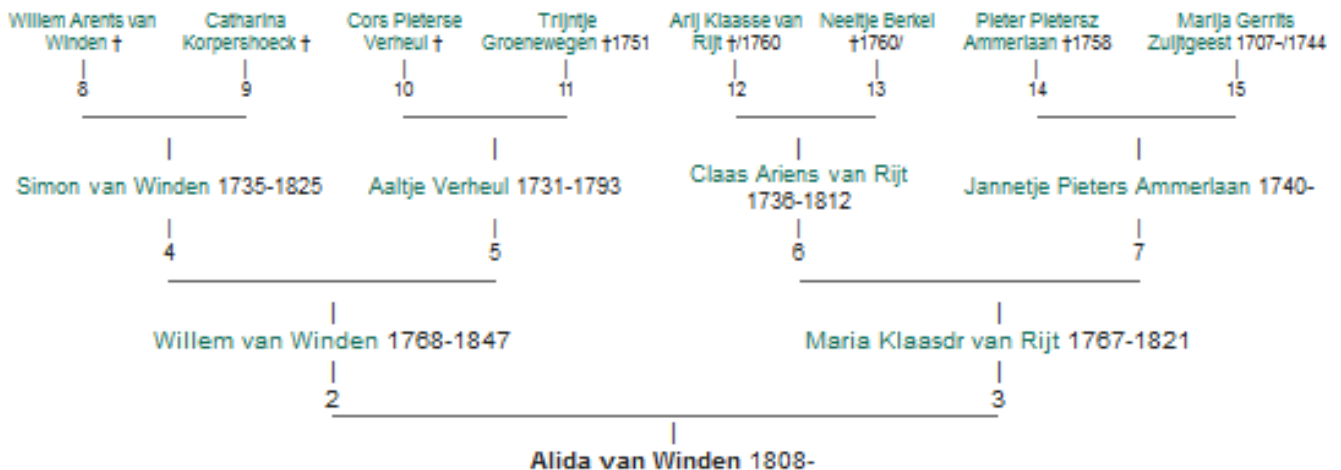
1821 Overlijdensakte Maria van Rijt: bouwvrouw en bouwman, wonende op het Hoog

1847 Overlijdensakte Willem Simonse huis no. 38 (= Laan wijk A no 88)

III Alida van Winden hoofd, april 1808 en Cornelia van Winden zuster, juli 1814

dochters van Willem(s) Simonse van Winden en Maria Klaasdr van Rijt

In 1895 verkopen zij de boerderij en het land aan de Katholieke kerk Pijnacker



Info Paul van Winden, nog te verwerken:

"De geboorteakte is helder en Simon van Winden is in 1862 in Pijnacker gehuwd en in 1925 gestorven en woonde dus in 1814 aan De Hoog(t) 126, waarschijnlijk Monnikenweg 23.

Gelet op de diverse geboorte-, huwelijks- en overlijdensjaren is het waarschijnlijk dat de Van Windens tussen 1735 en 1743 naar Pijnacker zijn verhuisd. Mogelijk zijn de drie generaties gezamenlijk verhuisd. Opa Adrianus was toen tussen de 45-53 jaar, vader Wilhelmus 23-31 jaar en Simon 0-7 jaar.

Simon is geboren in 1735 en woonde dus ten tijde van de aangifte van zijn kleindochter Cornelia in 1814 met zijn zoon Wilhelmus Simonsz op de Munniken hoeve.

Blijft de vraag sinds wanneer de Van Windens op deze hoeve gingen wonen. Ergens tussen 1735 en 1814. (PH: 1777 koop boerderij Simon, zie akte). Wilhelmus Simonz is in 1807 in Delft gehuwd met Maria Klaasdr van Rijt (geboren Hof van Delft). (PH: Familie Van Rijt had met name bezittingen aan de Overgauwseweg (Zuidpolder van Delfgauw en Noordpolder van Delfgauw (Noordeindseweg en Rijskade).



jaar 1926 Pentekeningen van J. Verheul



Monnikenweg 23 na ontmanteling



jaar 2016

1937 Delftsche Courant: "Laantje Verburg"

(volgens Riet Verburg-Jansen was het een landbouwpad, wat in het midden verhard was, zodat je er kon fietsen)

Bericht geplaatst op facebook PH:

De Monnikenweg is ontstaan uit een landbouwpad, die leidde naar een boerderij (op een kaart uit 1712 de 'Munnicke woning' genoemd). De boerderij met bijbehorend landbouwgrond werd in 1875 gekocht door het Armbestuur van de Parochie van de heilige Joannes de Doper te Pijnacker. Deze boerderij (nu Monnikenweg 23) werd gepacht door familie Verburg; het landbouwpad werd dan ook 'het laantje Verburg' genoemd. Dit pad was onverhard, met in het midden een verhard gedeelte.

Vanaf 1950 werd, tot groot ongenoegen van de familie Verburg, de landbouwgrond en deze boerderij (bestemming werd toen tuinderswoning) verdeeld en verpacht aan 'goed katholieke' tuinders, het gebied werd toen in de volksmond 'Korea' genoemd.

De Monnikenweg was een smal verhard tuinbouwpad, welke in eigendom bleef van de R.K. kerk. Pas vanaf 1970 konden de tuinders de grond, waarop hun kassen en huizen stonden, kopen. De Monnikenweg werd in 1972 'om niet' overgedragen aan "Stichting Monnikenweg"; de weg werd eigendom van de aanpalende tuinders, die ook voor het onderhoud moesten zorgen. Voor de spaarzame straatverlichting werden lampen en lantarenpalen langs de weg aangesloten op privé elektriciteit.

Later werd het tuindersgebied 'Strikkade' ontwikkeld met een tuindersweg in eigendom van de gemeente; de Strikkade werd aangesloten op de Monnikenweg. Dat er autoverkeer over de particuliere Monnikenweg reed om bij de gemeentelijke Strikkade te komen zinde de tuinders van de Monnikenweg niet. Er werd een slagboom geplaatst op de grens van Monnikenweg en Strikkade (ter hoogte van Monnikenweg 136), met hangslot erop. Lang heeft de slagboom niet op slot gestaan, dat bleek toch niet praktisch. Later is de Monnikenweg overgenomen door de gemeente Pijnacker en kon de slagboom verwijderd worden.



De boerderij aan de Monnikenweg eigenaar Petrus v Reijt
waar tot 1952 drie geslachten Verburg boerden , laatste Hannes Verburg 1918-1952

2018: Bron Facebook Pieter Bregman, klopt bewering 'eigenaar Petrus van Reijt'? Was Petrus van Reijt eigenaar vóór Simon van Winden? Nog uit te zoeken (opdrachtbrief Schout en schepenen dd 12 mei 1777 koop Simon v Winden) nee: Willem Simonse van Winden was gehuwd met Maria Klaasdr. van Rijt



Divers:

In de oorlog werd een Oostenrijkse gevangene (gevangen genomen bij de overval op Duitse vrachtwagen 'Daantje', bij de maalderij van Van der Maarel) ondergebracht bij de oude boerderij van Hannes Burg op Korea (video "Twee Pijnackernaren in de oorlog"; Van der Helm van boerderij aan Rijskade).

Genealogie en woonadressen familie Verburg:

Familie Verburg (4 generaties voormalige bewoners):

I. **Stephanus (Steven)** Verburg x Pieternella van Oosten

- 1834 gb. Gijsberta (Overschie)
- 1835 gb. **Johannes** (Overschie) zie II
- 1837 gb Klazi(e)na (Overschie)
- 1839 gb Maria (Overschie)
- 1840 gb Adriana (Overschie) ovl 1841 Overschie
- 1842 gb Jacobus (Overschie)
- 1844 gb. Adriana 'huis aan den Klapwijkschenweg'
- 1846 gb. Johanna 'huis no 129' ovl 1852 'huis no 129'
- 1850 gb. Nicolaas 'huis no 129'
- 1855 gb. Adrianus 'aan de Hoogt' ovl 1855 huis 'aan de Hoogt wijk- no 129'
- 1860 huw. Johannes x Maria van Schie
- 1864 huw Jacobus x Johanna Bussing (Overschie)
- 1866 huw. Adriana (Pijnacker) x Arie Maat (Overschie)
- 1866 ovl Maria Verburg (Overschie)

II. **Johannes Verburg** (Overschie 1835-1907) x Maria van Schie (Vrijenban 1837-1885)

- 1861 geb. **Stephanus** 'wijk A no 52' (1861-1906) **zie III**
- 1863 geb. 'Cornelis 'aan de Kerkweg' ovl 1864 'huis staande aan de Hoogt'
- 1864 geb. Catharina 'aan de Hoogt' ovl 1865 (10 md) 'aan de Hoogt'
- 1867 geb. Petronella Maria 'aan de Hoogt' ovl 1867
- 1868 geb. Catharina Maria 'aan de Hoogt' (1868-1968)
- 1870 geb. Petronella Maria 'aan de Hoogt' (1870-1970)
- 1872 geb. Barbara Maria 'aan den Klapwijkschen weg' ovl 1872 (6 mnd)
- 1873 geb. Maria Clazina 'aan de Hoogt' (1873-1973)
- 1875 geb. Cornelis Nicolaas 'aan den Klapwijkschen weg' ovl 1875 (2 mnd)
- 1876 geb. Cornelis 'aan de Hoogt' ovl 1876
- 1878 geb. Adriana Maria 'aan de Hoogt' (1878-1978)
- 1882 geb. Cornelis Johannes 'aan den Klapwijkschen weg' ovl 1883 (15 mnd)
- 1885 overlijden Maria van Schie (moeder) 'aan den Klapwijkschen weg'
- 1892 huw. Catharina Maria x Adrianus Johannes van Winden (gb 1861HvDelft)
- 1894 huw. Petronella Maria x Arnoldus van Winden (gb 1865)
- 1900 huw. Maria Clazina x Johannes Wilhelmus de Vreede
- 1907 ovl Johannes Verburg (vader) wijk B no 14 aangevers
- 1908 huw. Adriana Maria x Petrus Martinuis van der Voort

III **Stephanus Verburg** (Steef) (1861-1906) x 1. Maria Bernardina van der Meer x 2. Cornelia van der Meer (ovl 1905) x 3. Maria Klazina van der Valk. Het gezin vestigt zich in 1895 in Pijnacker vanuit Kethel.

1861 geb. Stephanus wijk A no 52 (Kerkweg);.

Kinderen:

1^{ste} huwelijk Maria Bernarda van der Meer ouders: Laurentius van der Meer en Maria van der Poel, geboren Stompwijk, ovl 9-1-1897 Pijn.

1892 gb **Johannes Laurentius** Verburg (geboren Ketel en Spaland (Schiedam)) (**zie IV**)

1894 gb **Louwrens Leonardus** Verburg (geboren Ketel en Spaland (Schiedam)) (**zie IIII**)

1896 gb Maria Petronella Verburg 'te zijner huize' (moeder= Maria Bernarda van der Meer)

1897 ovl Maria Bernarda van der Meer (1 ste vrouw) "huis staande aan de Klapwijkschen weg"

2^{de} huwelijk: Cornelia van der Meer (ovl 1905); ouders: Job van der Meer en Johanna Meyer (Nootdorp)

1903 geb. Maria Bernardina Sophia Verburg "**geb. wijk B no 14**" (Cornelia van der Meer)

1905 ovl Cornelia van der Meer (2^{de} vrouw) (**wijk B no 14**)

!! 1906 ovl Stephanus Verburg (**wijk B no 13** bouwman wonende te Pijnacker)

Klopt 1907 gb?: Stephanus in 1906 ovl; blijkbaar voor zijn dood Maria Klazina bezwangerd

3^{de} huwelijk 1906 Naaldwijk: Maria Klazina van der Valk (ca 1885Naaldwijk- ovl 1907 P.):

1907 gb. Alida Adriana Cornelia Maria Verburg (**wijk B no 14**) (moeder is Maria Klazina van der Valk, vader is inmiddels overleden)

1923 huw. Maria Bernardina Sophia x Jacobus Brouwer

1930 huw. Alida Adriana Cornelia Maria x Adrianus Petrus Franciscus van Winden

(IIII). Laurentius Louwrens Leonardus Verburg(-P.1959) x Gerarda Maria Suijkerland

gb Kethel ovl 1959 Pijnacker

1937 ovl Alida Maria Verburg, 8mnd oud "alhier" nb B27 in kantlijn geschreven

1940 ovl Alida Maria Verburg, 1 jaar oud, "in deze gemeente" B27 in kantlijn geschreven

1959 ovl Louwrens Leonardus Verburg, in Nootdorp

1963 ovl Gerarda Maria Suijkerland, in Delft

Laurentius Leonardus Verburg (Lau) gaat op Klapwijkseweg 75 boeren (koop 1926), dus hij is geen hoofdbewoner van Monnikenweg 23)

IV. Johannes Laurencius (Hannes) Verburg (1892Kethel- 1959) x (1918) Anna Maria Vieveen(1892 Zoet'meer-1952P. (bouwman/landbouwer)

zoon van Stephanus Verburg en Maria Bernarda van der Meer
dochter van Arie Nicolaas Vieveen en Adriana Catharina van der Helm.
"Johannes Verburg en Anna Maria Vieveen kregen 13 kinderen"
kinderen o.a.: Arie de melkboer, Koos, Lau, Steef, Nel, Riet, Thea
1919-03 Stephanus Laurencius Josephus Verburg wijk B no 16
1920-03 Adriana Maria Verburg wijk B no 23 x Hendricus Wilhelmus van der Ploeg ovl 1976
1921-06 Adrianus Johannes Verburg wijk B no 23
1922-08 Laurentius Maria (Lau) Verburg wijk B no 23 (1922-1994) (x Riet Jansen) (Dwarskade Nootdorp))
1923-07 Bernardus (Ben) Verburg ovl 1952
1930-08 Cornelis (Kees) Verburg (missionaris Trinidad) ovl 2004
1930-08 ovl Jacobus Petrus (Koos) Verburg, "binnen deze gemeente", 4 jaar oud
1935-04 ovl Johannes Adrianus Josephus Verburg, "binnen deze gemeente", 3 weken oud

Nb. 1. Johannes Laurentius (Laurencius) Verburg , "J.L. Verburg" wordt genoemd als bewoner bij aquarel Munnikenhoeve van Verheul; zie betreffende aquarellen

Nb. 2. Riet Verburg-Van Koppen: "de verkoop (verpachting?) (ca. 1952) van de landerijen en van boerderij werd gedaan door pastoor Arie de Boer van de Katholieke kerk, daar was een hoop heibel over"
(Lau Verburg x Riet van Koppen: Lau = zoon Laurens van Johannes Laurentius Verburg (geb 1892)

Gesprek met Riet Verburg (april 2018):

Ben Verburg zou op de boerderij in Overgauw gaan wonen, maar hij overleed (1952) door een baal stro op zijn hoofd. (ander verhaal: bij het verhuizen van de hooiberg kreeg oom Ben de paal op zijn hoofd).

Toen zijn wij (Riet en Lau) naar Overgauw gegaan, daar hebben we 44 jr gewoond. Lau was van beroep CV-monteur.

Johannes Verburg en Anna Maria Vieveen kregen 13 kinderen

Thea x broer Wijnand van Koppen -> Canada

Nel x van Winden -> Canada

Arie van Nel

Koos van Annie koot

Wim, Geert en Bert van Koppen woonden op de boerderij in Overgauw.

Bewoners/eigenaren: Familie Van Schie (eigenaar vanaf ca 1961):

onderzoek: relatie Maria van Schie, vrouw van Joannes Verburg, met latere koper Petrus van Schie

Maria van Schie (Vrijenban 1837-1885) x Johannes Verburg (Overschie 1835-1907)

a. Petrus van Schie (1891Oude Leede - ?) x (1916) Elisabeth Adriana Kuijpers (? - ?)

kinderen

1917 gb Franciscus Cornelis van Schie (woont later in bungalow naast Monnikenweg 23 (1917-2010))

1927 ovl Petrus Franciscus van Schie (2 jaar)

1927 ovl Hillegonda van Schie (14 dagen)

1929 Petrus Franciscus (Piet) van Schie

1931 ovl van Schie (levenloos)

Verdere info ontbreekt