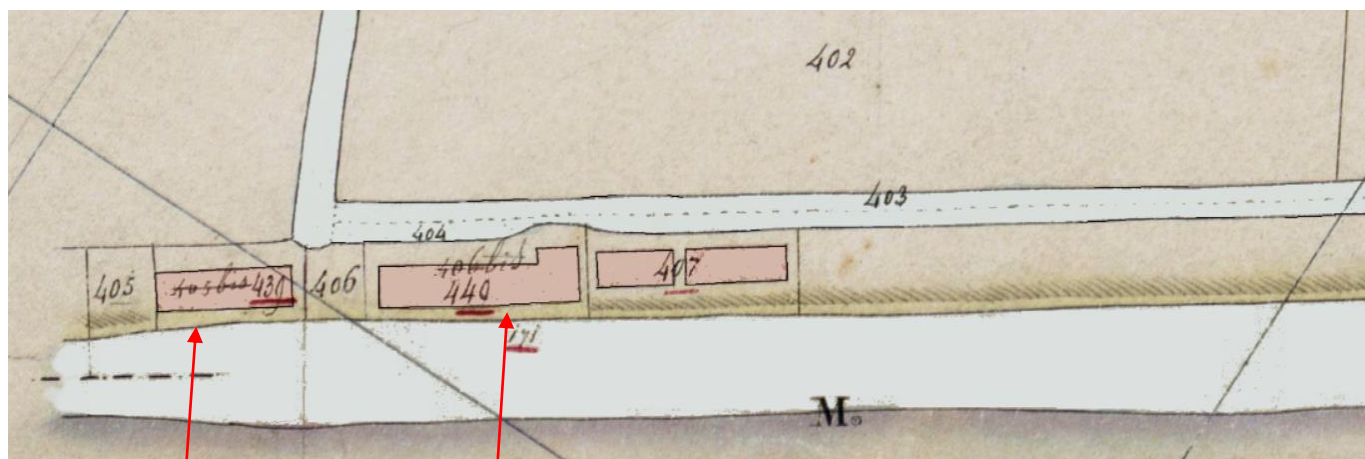


Zwetkade 34

eerdere adressen: wijk 4 no 12,13- wijk 4 no 27- wijk E no 2 – wijk D no 185 – Zwetkade 34
Akkersdijk en Vrouwenregt – Vrijenban – Pijnacker



kaart ca jaar 1825 Kadaster minuutkaart Akkersdijk en Vrouwenregt blad 2 percelen E405bis/E439 en E406bis/E440



Zwetkade 36 en 34 (rechts) 2021-01



Zwetkade 36 en 34 (rechts) voor- en zijgevel 1999-10

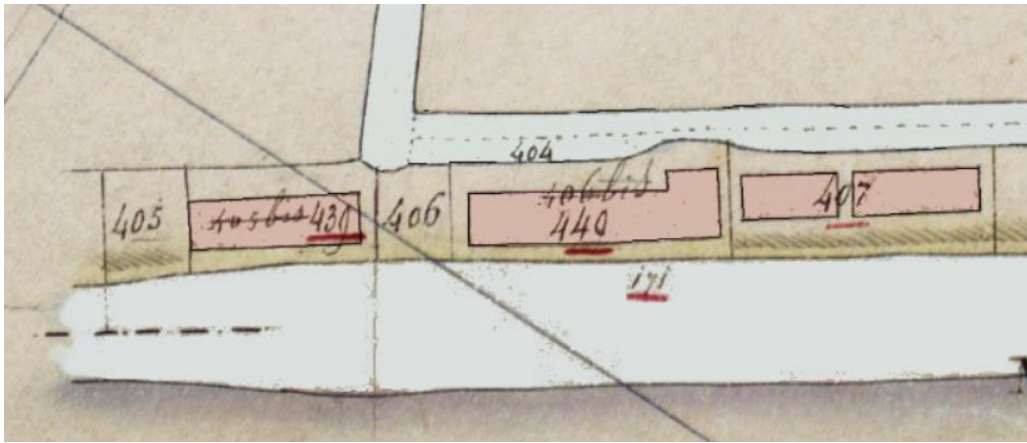


Zwetkade 34 voorgevel 1999-10

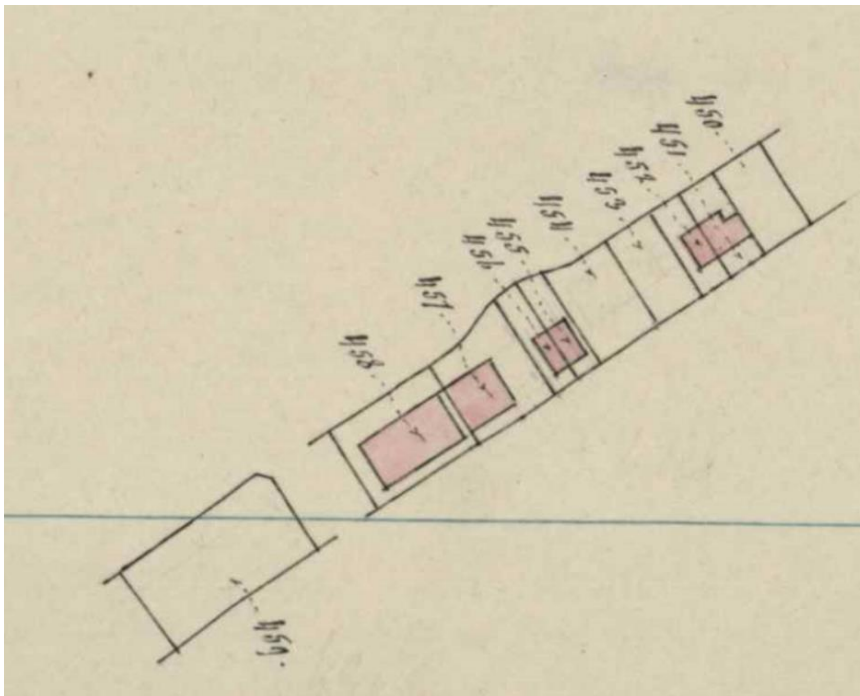
Kadasterviewer: eigenaar 1830 – 1970 aangevuld met info uit notariële akten

Zwetkade 34 – (Zwethpad)						
datum/ wijziging	perceel		eigenaar			
	perc.nr	omschrijving	artnr	naam (geboortedatum)	beroep	woonpl
	Ackersdijk / Vrijenban AKD					
<i>begin kadaster ca 1820:</i>	E405bis E406bis	schuur en erf huis schuur en erf		de Erve Hoogerbrugge	-	
1824 Scheiding	E405bis E406bis	schuur en erf huis schuur en erf	19(42) (43)	Jacob Hoogerbrugge	veenman	Overschie
1859 Hemommering	E439 E440	schuur en erf huis schuur en erf	19(62) (63)	idem		
<i>vervolg E439 1864 amotie:</i>	E459	bouwland	19(64)	idem (einde E439)		
<i>vervolg E440 1863 Verkoop:</i>	E440	veenhuisje turfschuur en erf	68(10)	Cornelis van 't Woudt Aalbertuszoon (akte 1861-11 not. Schagen v Leeuwen Delft)	timmerman	Ackersdijk
1864 Herbouw	E455 E456 E457 E458	huis en erf huis en erf huis en erf schuur en erf	68(11) (12) (13) (14)	idem (vervolg E455, E456, E458 zie Zwetkade 28,30,36)		
<i>vervolg E457 1865 Geschat:</i>	E457	huis en erf	68(15)	idem		
1870 Veiling/Verkoop:	E457	huis en erf	97(1)	Pieter Klapwijk (akte 1868-07 not. Schagen v Leeuwen Delft)	winkelier	Overschie
1873 Scheiding:	E457	huis en erf	68(16)	Cornelis van 't Woudt Albertuszoon	timmerman	Ackersdijk
Reeks 2	E457	huis en erf	68(16)	idem nb. bezit ook E428 huis, E429 huis, E430 timmer		
-	Vrijenban VEB99					
1877 overbreng (naar Vrijenban)	E457	huis en erf	653(4)	Cornelis Albertuszoon van 't Woudt Albertuszoon	timmerman	Ackersdijk
dj 1897 Scheiding:	E457	huis en erf	965(4)	Jacobus van 't Woudt	-	Vrijenban
dj 1906 Verkoop:	E457	huis en erf	657(52)	Albertus van 't Woudt	minderjarige koopman	Vrijenban Overschie Vrijenban
	Pijnacker					
dj 1921 Overgang (naar Pijnacker)	I457	huis en erf	1787(1)	Albertus van 't Woudt dj 1922 wed. Plonia (Apolonia) de Jong dj 1927 Scheiding: 1/6 Jacob van Mullem 1/6 Neeltje Adriana 't Woudt 1/6 Cornelis 't Woudt 1/6 Adrianus 't Woudt 1/6 Jan van Es 1/6 Gerrit Mensert	koopman - landbouwer z.b. koopman koopman slager aannemer	Pijnacker Katw.buurt 45 Delft Delft Delft Bloemendaal Delft
dj 1962 Verkoop:	I457	huis en erf	4165(2)	Pieter Horeweg 4-7-1933 dj 1977: g/m Lena van der Elst	laborant	Vliet.weg 66
dj 1964 splitsing van art.	I457	huis en erf	4517(1)	Pieter Horeweg 4-7-1933	part	Zwetkade 34
dj 1974 Verkoop:	I457	huis en erf	6771(1)	Christiaan Lodewijk Horeweg 31-3-1931	gemeente-ambtenaar	Zwetkade 34
dj 1976 Verjaring enz.	I457gedt I740 I739	tuin huis en erf	6959(1) 6771(2)	Louis Hendrik Sondaar (vervolg zie Zwetkade 30/32) vervolg Christiaan Lodewijk Horeweg		Zwetkade 30/32 Zwetkade 34
<i>vervolg I739 dj 1981 vereniging met I740 gedt. einde</i>	I758	Zwetkade 34 huis, tuin	6771(4)	idem		
einde info huidig adres: Zwetkade 34, Pijnacker,						
dj : dienstjaar, werkelijk jaar wijziging meestal 1 a 2 jaar eerder.						
scheiding: verdeling van boedel overledene over erfgenamen						

Hulpkaarten en veldwerken kadaster



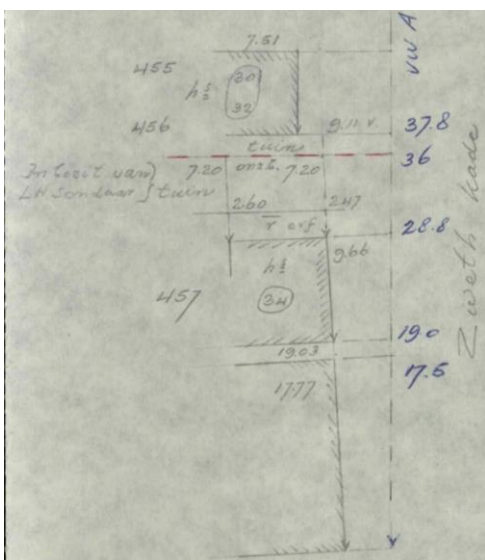
situatie 1830 aanvang kadaster E406bis/E440 huis, schuur erf



juni 1863 E440 -> E455, E456, E457 en E458 = schuur en erf

RUITEN.		LAATSTE TOESTAND.		TEGENWOORDIGE TOESTAND.	
Letter.	N°.	N°.	Inhoud.	N°.	Inhoud.
1/3	4	443	01.20	450	01.20
				451	01.40
				452	01.20
				453	02.00
				454	02.40
		440	09.00	455	01.00
				456	01.10
				457	03.20
				458	03.70
A	3	439	06.00	459	06.00
		Poland	13.20		22.80

Ackerdijk Vrijenban

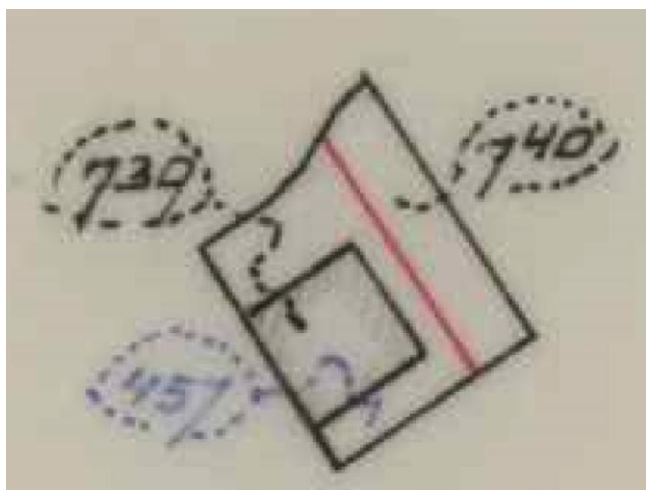


juni 1968, Veldwerk

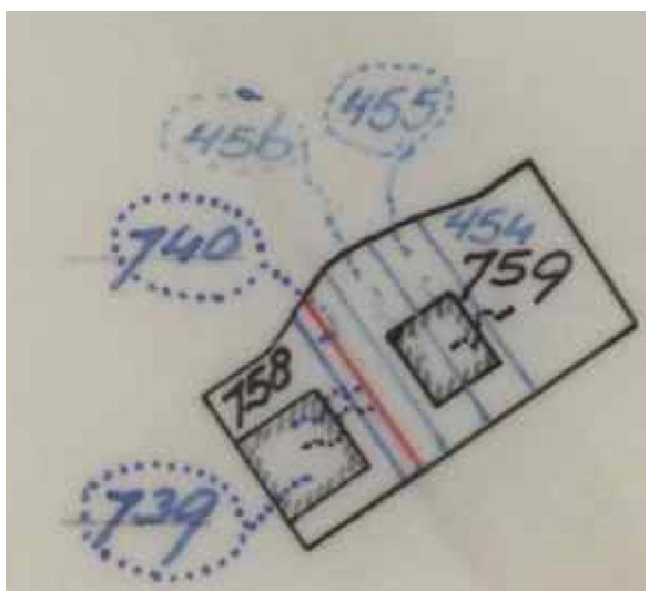
Info Veldwerk naar aanleiding van twist tussen Sondaar en Horeweg over bezitsgrens, de eigendomsgrens valt door verjaring niet gelijk aan eigendomsgrens)

Horeweg verklaart ca 40 jaar huurder te zijn geweest van huis nr 34 met erf en tuin en daarna 1961 heeft gekocht.

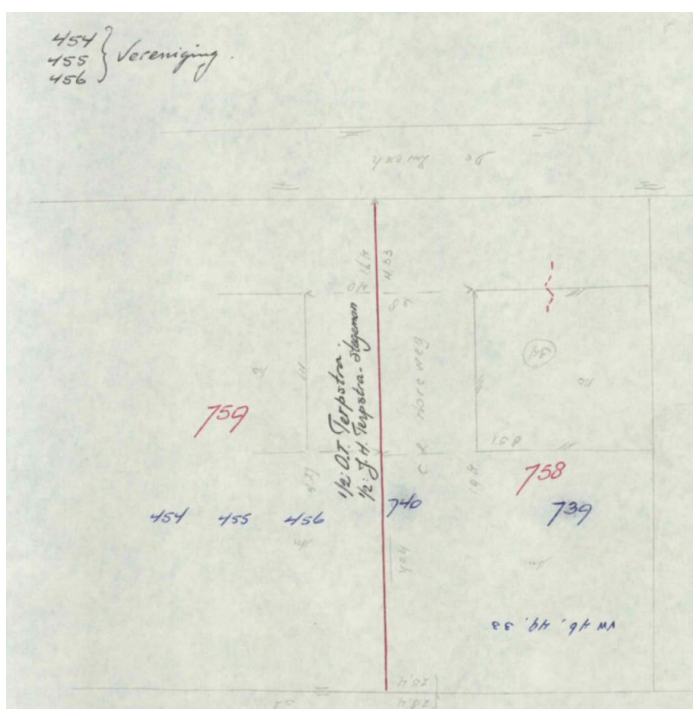
Er mochten geen houten palen geslagen worden op erf van Sondaar voor vaststelling verjarings-grens: meting afgebroken.



dj 1976 Verjaring (splitsing) I739 en I740, naar aanleiding van rechtzaak



dj 1981 Grenswijziging I739 en I740 gedt -> I758 (Zwetkade 34)
(nb. I759 zie Zwetkade 32)



dj 1981 Veldwerk Vereniging I758

Eigenaren / bewoners

Huizenregister 1912-1920 Vrijenban Ackersdijk Vrouwenregt	
wijk 4	Zwetkade
huisnummer	bewoner
25	Quirinus Heinsbroek
26	Pieter Gravesteijn -> Cornelis Rodenburg
27	Jan Bossché -> Pieter Willemse -> Cornelis Bouwens – Kl. Wilk Lamberts – weduwe de Cuijper geb. Janssens – Jul v. Horeweg ? - Pieter Horeweg
28	wed. D. van der Meer geb Neeltje Gravestein – Teunis Kruithof – Jan van Nierop – wed. Schouten geb Spoor – Gerrit Kalf – Martinus Driessen
29	Arie Hofland
30	Adrianus van der Knoop – Willem van Schijndel – Jan Bossche
31	wed. G.B. Dries geb Cornelia Theodora Overdevest

Bewoners Zwetkade Pijnacker:

Huizenregister vóór november 1930		Huizenregister na november 1930		Hernummering huisnummers juni 1943	
wijk E	hoofdbewoner	wijk D	hoofdbewoner	wijk D	Zwetkade
6a	G.J Heinsbroek	no 189	G.J Heinsbroek	no 189	8
6	wed. G.B. Dries	no 188	wed. G.B. Dries -> A. Dries	no 188	28
5	Jan Bossché	no 187	J. Bossché	no 187	30
4	D. Elsenaar -> H.W. Klein	no 186	H.W. Klein	no 186	32*
3	S. Frensch -> J. Hofland jr. – vervallen (jachthut?)				
2	Pieter Horeweg	no 185	P. Horeweg	no 185	34
1	Cornelis Rodenburg	no 184	C. Rodenburg	no 184	36

* later verenigd met no 30

Kiezersregister 1959 (bewoners vanaf 18 jaar oud)

Zwetkade 28

E.S. Ter Heijden (1927)

G.J. Ter Heijden (1929)

H.A. Hinzen ev Ter Heijden

Zwetkade 30

L.H. Sondaar (1931)

C. Kuipers ev Sondaar (1931)

Zwetkade 34

P. Horeweg (1892)

S.A.J. Hofland (1898) ev Horeweg

C.L. Horeweg (1931)

P. Horeweg (1933)

Zwetkade 36

C. Rodenburg

Louis Hendrik Sondaar

“Horeweg verklaart ca 40 jaar huurder te zijn geweest van huis nr 34 met erf en tuin en daarna 1961 heeft gekocht.

Openbare Veiling en Verkoop

ten overstaan van den Notaris A. M. SCHAGEN
VAN LEEUWEN te DELFT, op *Donderdag 2 en*
9 Juli 1868, 'smiddags 12 uur, in het Logement
"t Huis ter Lucht" even buiten de gewezen Rotter-
damsche Poort te DELFT, van:

Twee hechte en sterke, welonderhouden **HUIZEN**,
ingericht tot vier woningen, **SCHUUR, ERVEN**
en open grond, aan de Zwethkade van den Akker-
dijkschen Polder, in de Gemeente VRIJENBAN;
kadaster sectie E. n°. 455—458, samen groot 9
Roeden, alsmede den eigendom van gemelde kade,
tot zoolang de voormelde gebouwen worden geamoveerd.

Grondbelasting 1868 f 13,79.

Te zien gedurende 3 dagen voor de veiling.

Te aanvaarden bij de betaling der kooppenningen
op 1 November 1868.

Nadere inlichtingen te bekomen ten kantore van
genoemden Notaris.

Akten

akte 11 november 1861 voor notaris Schagen van Leeuwen, Delft akte no 259

<https://hdl.handle.net/21.12115/NL-DtAD6191143> scan 60

verkoper: Jacob Hoogerbrugge, grondeigenaar Overschie

koper: Cornelis van 't Woudt, meestertimmerman

– een veenhuisje met een turfschuur daaraan verheeld, plaatselijk bekend onder wijk 4 no 12,13, kadastraal E440, huis schuur en erf groot 9 roeden, staande en gelegen aan de Zwethkade van de Akkerdijksche Polder, gemeente Vrijenban, met de eigendom van gemelde kade, tot zolang de vermelde gebouwen niet worden geamoveerd.

Waarvan de de verkoper de eigendom is opgekomen bij akte van scheiding 31 december 1824, notaris Johannes de Groot Hiffry?, Overschie voor f 500,-

1868, 15 en 23 juli notaris Schagen van Leeuwen, Delft akte no 190 en akte 200

veiling onroerend goed

verkoper: Cornelis Albertszoon van 't Woudt, timmerman Vrijenban

no 1.- een hecht en sterk huis en erf, aan de Zwethkade van de Akkerdijksche Polder in de gemeente Vrijenban, kadaster sectie E455, groot 1 roeden

no 2.- een hecht en sterk huis en erf, aan de Zwethkade van de Akkerdijksche Polder in de gemeente Vrijenban, kadaster sectie E456, groot 1 roeden en 10 ellen.

no 3.- een hecht en sterk huis, koestal en erf, aan de Zwethkade van de Akkerdijksche Polder in de gemeente Vrijenban, kadaster sectie E457, groot 3 roeden en 20 ellen.

no 4.- een stuk grond met een turfschuur daarop, aan de Zwethkade van de Akkerdijksche Polder in de gemeente Vrijenban, kadaster sectie E458, groot 3 roeden en 70 ellen.

De onroerende goederen zijn aan de verkoper in eigendom opgekomen: de gebouwen door eigen stichting en deels alsmede de gehele grond bij akte 11 november 1861 voor notaris Schagen van Leeuwen, Delft verleden.

In welk bewijs van eigendom, achter de omschrijving der bedoelde percelen staat: "met den eigendom van gemelde kade, tot zolang de voormede gebouwen niet worden geamoveerd"

Finale toewijzing:

– no 1. een huis en erf aan de Zwethkade gemeente Vrijenban kadaster sectie E456, en

– no 2. en huis en erf aldaar, sectie E456, toegewezen aan Jan van der Does te Overschie no 1. voor f280,- en no 2 voor f270,-

– no 3. een huis en erf, aldaar, sectie E457 toegewezen aan Pieter Klapwijk te Overschie voor f560,-

– no 4. een stuk grond en turfschuur aldaar, sectie E458, opgehouden.