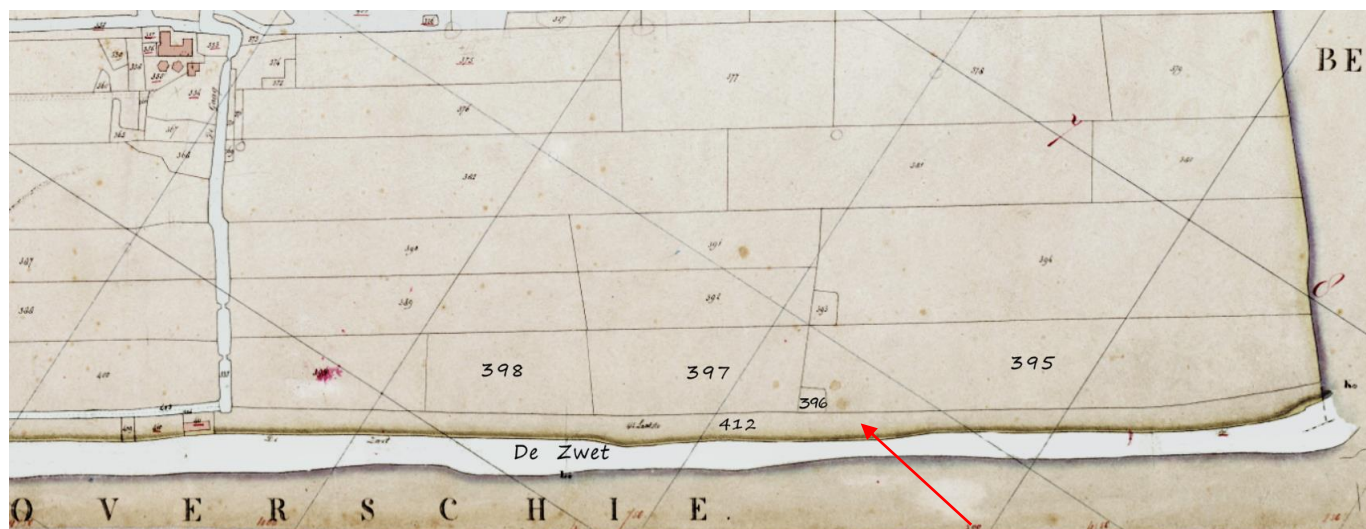


Zwetkade 8

Heinsbroek – SBL - Natuurmonumenten



kaart ca jaar 1830 Kadaster minuutkaart Akerdijk en Vrouwenregt blad 2, uitsnede 395 / E396
nb. 335 huidige boerderij 'Natuurmonumenten' (vroeger Arend van Vliet)



Stichtingssteen D.E.S.G door Q en C. Heinsbroek 22 nov 1924 – voorgevel naamstenen GERARDUS HOEVE



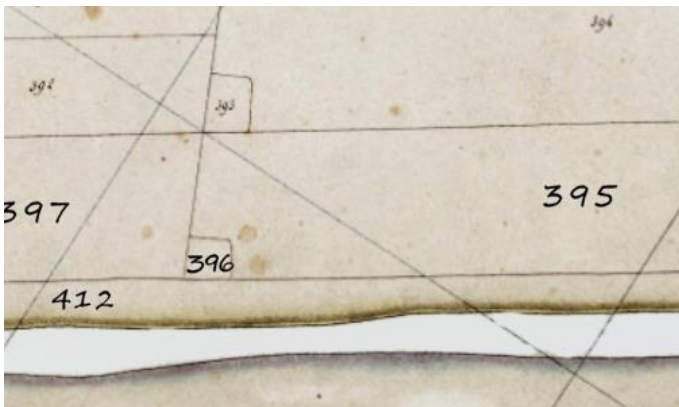
Zwethkade 8, luchtfoto 1940 foto mw Haket - Heinsbroek

Kadasterviewer: eigenaar 1830 – 1970 aangevuld met info uit notariële akten

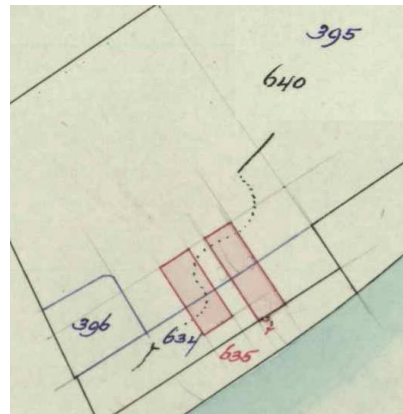
Zwetkade 8 – (Zwethpad)						
datum/ wijziging	perceel		eigenaar			
	perc.nr	omschrijving	artnr	naam (geboortedatum)	beroep	woonpl
	Ackersdijk / Vrijenban AKD					
begin kadaster ca 1830:	412	weiland	3(13)	de Ackersdijksche Polder		
1877 Overbrenging Ackersdijk -> Vrijenban	E412	weiland	646(13)	de Ackersdijksche Polder		
dj 1921 Overgang: Vrijenban -> Pijnacker	I412	kade weiland	1777(8)	de Ackersdijksche Polder		Overschie
dj 1925 Splitsing:	I633 I634 I635 I636	kade weiland kade weiland kade weiland kade weiland	1777(9) (10) (11) (12)	idem		
vervolg I634 dj 1926 Verkoop:	I634	kade weiland	1784(13)	Quirinus Heinsbroek	bouwman	Vrijenban
vervolg zie onder: I634						
begin kadaster ca 1830:	395 396	weiland weiland	20(19) (20)	Lena Hoogerbrugge, huisvrouw van Krijn Hoefsmit	-	Soetermeer
Scheiding: (1838)	395 396	weiland weiland	43(19) (20)	Krijn Hoefsmit als voogd over zijne minderjarige kinderen	genees-,heel- vroedmeester	Soetermeer
Scheiding: (1841)	395 396	weiland weiland	55(19) (20)	Krijn Hoefsmit en consorten	genees, heel- vroedmeester	Zegwaard
Verkoop: (1854)	395 396	weiland weiland	66(19) (20)	Willem van Zwet	winkelier	Rotterdam
1862 Scheiding:	395 396	weiland weiland	81(17) (18)	Gijsbertha Huizer weduwe Willem van Zwet	winkelierster	Rotterdam
1864 Scheiding:	395 396	weiland weiland	85(17) (18)	Barendina Maria van Zwet met Gijsbertha Johanna van Zwet	minderjarige	Krimpen ad Lek
1869 Verkoop:	395 396	weiland weiland	94(17) (18)	Gerardus Heinsbroek	bouwman	Kethel
1877 Overgang: Vrijenban VEB						
1877 Overgang	E395 E396	weiland weiland	659(17) (18)	Gerardus Heinsbroek	bouwman	Vrijenban Delft Overschie
dj 1910 Verkoop:	E395 E396	weiland weiland	1174(8) (9)	Quirinus Heinsbroek	bouwman	Vrijenban
dj 1921 Overgang: (Vrijenban-> Pijnacker)						
dj 1921 Overgang:	I395 I396	weiland weiland	1784(8) (9)	Quirinus Heinsbroek	bouwman	Vrijenban dj 1922 Delft Overschie
koop dj 1926	I634 (zie boven)	ged huis schuren, kade, weiland	1784 (14)	idem (zie stichtingssteen 1924)		
dj 1927 Stichting enz, vereniging: (I395,396,634)	I640	ged huis stal erf en weiland	1784(15)	idem		
dj 1949 Verkoop:	I640	ged huis stal erf en weiland noodwoning	3039(8)	Gerardus Johannes Heinsbroek	veehouder	Pijnacker Delft Zwetkade 8
dj 1970 Verkoop enz. (splitsing)	I704 I716	weiland enz ged huis stal erf en weiland noodwoning	2137(302) 3039(10)	de Provincie Zuid Holland vervolg: Gerardus Johannes Heinsbroek	veehouder	Zwetkade 8
vervolg I716 dj 1971 Verkoop:	I716	ged huis stal erf en weiland noodwoning schuur	6124(8)	Bernardus Nicolaas Josef Heinsbroek 10- 3-1948	veehouder	Pijnacker Zwetkade 8
dj 1975 Verkoop: (splitsing)	I737 I738	transformatorkast erf Zwetkade 8 ged huis stal erf en weiland noodwoning schuur	4124(57) 6124(9)	Elektriciteitsbedrijf "Delfland" vervolg Bernardus Nicolaas Josef Heinsbroek 10-3-1948	veehouder	De,ft Pijnacker Zwetkade 8
vervolg I738	I777	dijk, weiland	6975(165)	Hoogheemraadschap Delfland		Delft

1986 Verkoop, Vereniging (splitsing):	1778	ged huis stal erf en weiland noodwoning schuur	6124(11)	vervolg Bernardus Nicolaas Josef Heinsbroek 10-3-1948	veehouder	Pijnacker Zwetkade 8
dj 1987 Verkoop:	1778	ged huis stal erf en weiland noodwoning schuur	5992(176)	Stichting Beheer Landbouwgronden (S.B.L.)		Utrecht
1994 vereniging en grenswijziging	1794 1795	huis stal erf en weiland noodwoning schuur weiland		Vereniging Natuurmonumenten huur met erfpacht Th. A.M. Duyndam		
einde info huidig adres: Zwetkade 8, Pijnacker, 1794						
2022-11 Vereniging Natuurmonumenten, te koop aangeboden (met erfpacht en recht van opstal) f 1.125.000,-						
dj : dienstjaar, werkelijk jaar wijziging meestal 1 a 2 jaar eerder.						
scheiding: verdeling van boedel overledene over erfgenamen						

Hulpkaarten en veldwerken kadaster:



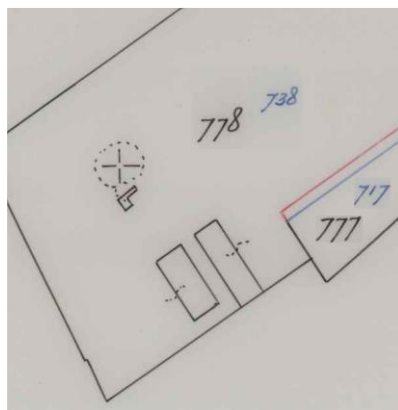
1830 395, 396 en 412 (Ackersdijk)



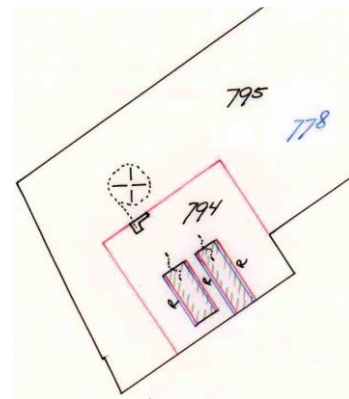
januari 1926 Vereniging I395, I396 en I634 -> I640



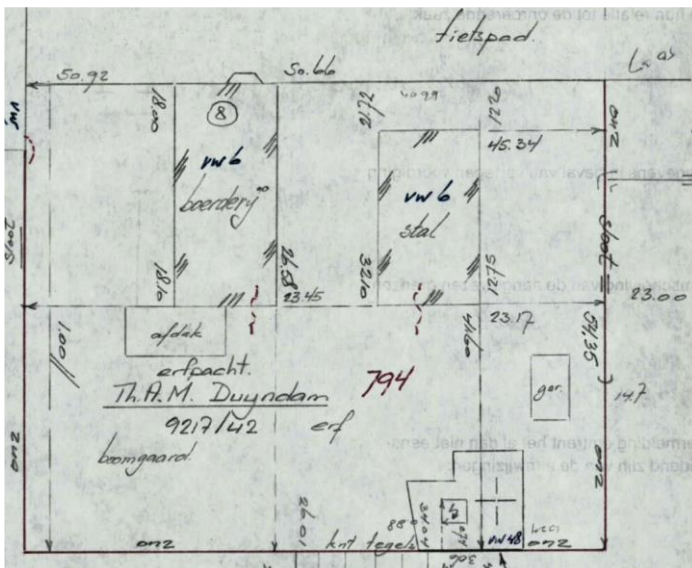
dj 1975



jaar 1986 Grenswijz. 1738 -> 1778



jaar 1994 Splitsing 1778 -> 1794 en 1795



veldwerk 1992-10: Th. A.M. Duyndam v.d Klift 1794 erfpacht Th. A.M. Duyndam

Eigenaren / bewoners:

adresboek 1916 Vrijenban: -

Huizenregister vóór november 1930

wijk E no 6a G.J. Heinsbroek

Huizenregister na november 1930

wijk D no 189: G.J. Heinsbroek

Hernummering huisnummer januari 1943:

wijk D no 189 -> Zwetkade 8

Kiezersregister 1959 (bewoners vanaf 18 jaar oud) :

Zwetkade 8:

G.J. Heinsbroek (1899)

C.M. Kester (1905) ev G.J. Heinsbroek

C.T. Heinsbroek (1932)

A.G.Q. Heinsbroek (1933)

Zwetkade 8a

J.M. Heinsbroek (1927)

M.W.T. van Winden (1928) ev J.M. Heinsbroek

Bevolkingsregisters:

1916 -1936 Pijnacker wijk E - folio 4 Huizing wijk E no 6a -> wijk D no 189, wijz. 1 jun 1943: Zwetkade 8

1. Gerardus Johannes Heinsbroek, hoofd, 7 mrt 1899 Vrijenban, R.K., vestiging 23 mei 1925 uit Delft
2. Catharina Maria Kester, vrouw, 11 mei 1905 Kethel c.a. huwelijk 13-5-1925, Kethel
3. Quirinus Gerardus Heinsbroek, zoon, 24 jan 1926, Pijnacker
4. Nicolaas Maria Heinsbroek, zoon, 24 jan 1926, Pijnacker
5. *(Helena Anthonia Heinsbroek, zuster, 13 juni 1909, Vrijenban, dienstbode van 14-8-1926 tot april 1930)*
6. Johannes Maria Heinsbroek, zoon, 25 april 1927 P.
7. Wilhelmus Antonius Heinsbroek, zoon, 5 juli 1928, P.
8. Gerardus Johannes Heinsbroek, zoon, 2 sept 1929, P.
9. Adrianus Leonardus Gerardus Heinsbroek, zoon, 22 okt 1930, P.
10. Clazina Theresia Heinsbroek, dochter, 26 mrt 1932, P.
11. Anna Geertruida Quirina Heinsbroek, dochter, 16 juli 1933, P.
12. Cornelis Wilhelmus Heinsbroek, zoon, 16 mrt 1935, P. ovl 7 okt 1936, Delft
13. Maria Quirina Heinsbroek, dochter, 10 juli 1936, P.
14. Cornelis Gerardus Jacobus Heinsboek, zoon, 26 okt 1937, P.
15. Wilhelmina Maria Heinsbroek, dochter, 14 apr 1939, P.
16. Helena Quirina Eustachia Heinsbroek, dochter, 13 mei 1941, P.
17. Henricus Quirinus Heinsbroek, zoon, 24 feb 1944, P.
18. Bernardus Nicolaas Josef Heinsbroek 10-3-1948

Gerardus Johannes Heinsbroek gb 7 -3-1899 ovl 24-6-1977

Cathrina Maria Kester gb 12-5-1905 ovl 21-4-1993



zijgevel oostzijde 2021-01



Zwetkade 8 (Zwethpad) Gerardus Hoeve (foto 2021-01)



Zwetkade – Zwethpad – Berkelse Zweth 1794



noodwoning gebouwd 1954 huis Jan Heinsbroek en Thil van Winden

verhaal bron Arie Heinsbroek:

De Gerardus hoeve is gebouwd in 1925. In dat jaar trouwde Gerardus J. (Gerrit) Heinsbroek met Catharina M. (Cato) Kester. Zij begonnen een veehoudersbedrijf op 12 ha land. Het was veenweidegebied nabij de Akerdijkse plassen. Deze plassen zijn ontstaan door afgravingen van laagveen voor turf dat naar Delft ging als brandstof. Het gezin van Gerrit en Cato groeide gestaag, er zijn 15 kinderen grootgebracht. Zij gingen naar school in Berkel en moesten daar wel eerst 6 km voor fietsen of lopen.

Er was lange tijd geen telefoon, geen elektriciteit en geen gas. Door de zeer afgelegen ligging zijn de oorlogsjaren 1940-1945 vrijwel rustig verlopen. Op afstand zag men wel in mei 1940 de vliegtuigen overkomen en de enorme brand in Rotterdam. (PH: zie oorlogsverhaal '5 dagen')

Het bedrijf is later overgegaan naar de jongste zoon Ben Heinsbroek. In verband met de vorming van natuurgebied raakte hij het land en boerderij in 1986 kwijt aan de Vogelbescherming Nederland en deze heeft het weer overgedaan aan de Vereniging Natuur Monumenten. Deze laatste beheert nu het gehele gebied rond de Akerdijkse plassen. Ben Heinsbroek heeft nu een mooi bedrijf in de Flevopolder opgebouwd. De boerderij wordt nog wel bewoond door iemand die het met erfpacht heeft gehuurd.

In 1986 was de aanvoer van producten (veevoer e.a.) reeds lang niet meer over water. Dit had o.a. te maken met de vaste brug nabij de meelfabriek van Treurniet. De schepen konden toen n.l. niet meer onder de brug door. De aanvoer kwam toen over een landpad. De ingang van dat pad was aan de nieuwe rijksweg (nu de A 13).

Notariële akten:

Akte van verkoop ten overstaan van notaris J.C. Vethacke te Overschie aan Q. Heinsbroek van een perceel land bij de Zwetkade, kad. gem. Pijnacker sectie I nr. 634; 1925, Notarieel afschrift.

Vergunningen verleend aan G.J. Heinsbroek tot het slaan van een pijpleiding door en het hebben van een overpad naar de Zwethkade [t.b.v. een te bouwen noodwoning bij de kade], 1954.

